

**Distrito Federal**

# PERFIL SOCIODEMOGRÁFICO

**XII Censo General  
de Población  
y Vivienda  
2000**



[www.inegi.gob.mx](http://www.inegi.gob.mx)



## PRESENTACIÓN

---

El **Instituto Nacional de Estadística, Geografía e Informática (INEGI)** es el organismo responsable de generar la estadística de interés nacional y de proporcionar el servicio público de información. Dentro de este quehacer, los censos generales de población y vivienda cobran particular importancia debido a que constituyen el registro estadístico más completo de la población y las viviendas del país, aportan datos con la máxima desagregación geográfica posible y la información que proporcionan es indispensable para las tareas de planeación de los distintos sectores sociales, en particular el de la administración pública.

Atendiendo a lo anterior, el Instituto ha puesto al alcance del público en general una gama de productos derivados del XII Censo General de Población y Vivienda 2000, como *Resultados preliminares, Tabulados de la muestra censal* (obtenidos del procesamiento de una muestra probabilística de 2.2 millones de viviendas), *Tabulados básicos* (resultados definitivos nacionales y estatales), *Síntesis de resultados* (nacional y por entidad federativa), *Resultados por localidad* y el *Sistema para la Consulta de la Información Censal (Scince)*, entre otros.









En esta ocasión, como parte del programa de divulgación de resultados del XII Censo, se presenta el ***Perfil sociodemográfico del Distrito Federal***, cuya finalidad consiste en mostrar el nivel que guardan los principales indicadores demográficos y socioeconómicos de la entidad y sus delegaciones, así como evidenciar los cambios registrados en la última década en materia de estructura y crecimiento de la población, educación, empleo, vivienda, entre otros temas.

Cabe mencionar que esta publicación se complementa con 31 volúmenes estatales, los cuales abordan, de manera similar el panorama sociodemográfico de cada entidad federativa, y uno elaborado para el ámbito nacional.

Por último, el **INEGI** expresa su reconocimiento a todos los que hicieron posible la realización de esta radiografía demográfica y socioeconómica de México.

## ÍNDICE

---

	<b>ESTADOS UNIDOS MEXICANOS. DIVISIÓN GEOESTADÍSTICA POR ENTIDAD FEDERATIVA</b>	<b>VII</b>
	<b>DIVISIÓN GEOESTADÍSTICA POR DELEGACIÓN</b>	<b>VIII</b>
	<b>DELEGACIONES DE LA ENTIDAD</b>	<b>IX</b>
	<b>INTRODUCCIÓN</b>	<b>XI</b>
	<b>POBLACIÓN</b>	<b>1</b>
	Población y crecimiento	3
	Distribución de la población	5
	Estructura y composición de la población	7
	<b>MIGRACIÓN</b>	<b>13</b>
	Según lugar de nacimiento	15
	Según lugar de residencia hace 5 años	19
	Migración internacional	24
	<b>FECUNDIDAD</b>	<b>27</b>
	Población femenina e hijos nacidos vivos	29
	Tasas de fecundidad	36
	<b>MORTALIDAD</b>	<b>37</b>
	Hijos fallecidos	39
	<b>ESTADO CONYUGAL</b>	<b>43</b>
	Estado conyugal	45
	<b>LENGUA INDÍGENA</b>	<b>49</b>
	Población hablante de lengua indígena	51
	Condición de habla española	53
	Distribución de hablantes y tipo de lengua indígena	54
	<b>RELIGIÓN</b>	<b>57</b>
	Religión	59
	<b>CARACTERÍSTICAS EDUCATIVAS</b>	<b>63</b>
	Aptitud para leer y escribir	65
	Alfabetismo	67
	Asistencia escolar	70
	Nivel de instrucción	72
	Causa de abandono escolar	79



## CARACTERÍSTICAS ECONÓMICAS

81

Condición de actividad	83
Población ocupada	87
Situación en el trabajo	90
Sector de actividad	92
Ocupación principal	94
Horas trabajadas	96
Ingresos por trabajo	97
Prestaciones laborales y lugar de trabajo	99



## SERVICIOS DE SALUD

101

Servicios de salud	103
--------------------	-----



## DISCAPACIDAD

105

Discapacidad	107
Tipo de discapacidad	109
Causas de la discapacidad	111



## HOGARES

113

Hogares según tipo y clase	115
Tamaño de los hogares	117
Jefatura de los hogares	118
Ingresos en los hogares	120



## VIVIENDA

125

Viviendas y ocupantes	127
Materiales de construcción	133
Cocina y combustible utilizado para cocinar	137
Servicios en las viviendas	141
Tenencia	149
Bienes	152
Eliminación de la basura	153



## GLOSARIO

155

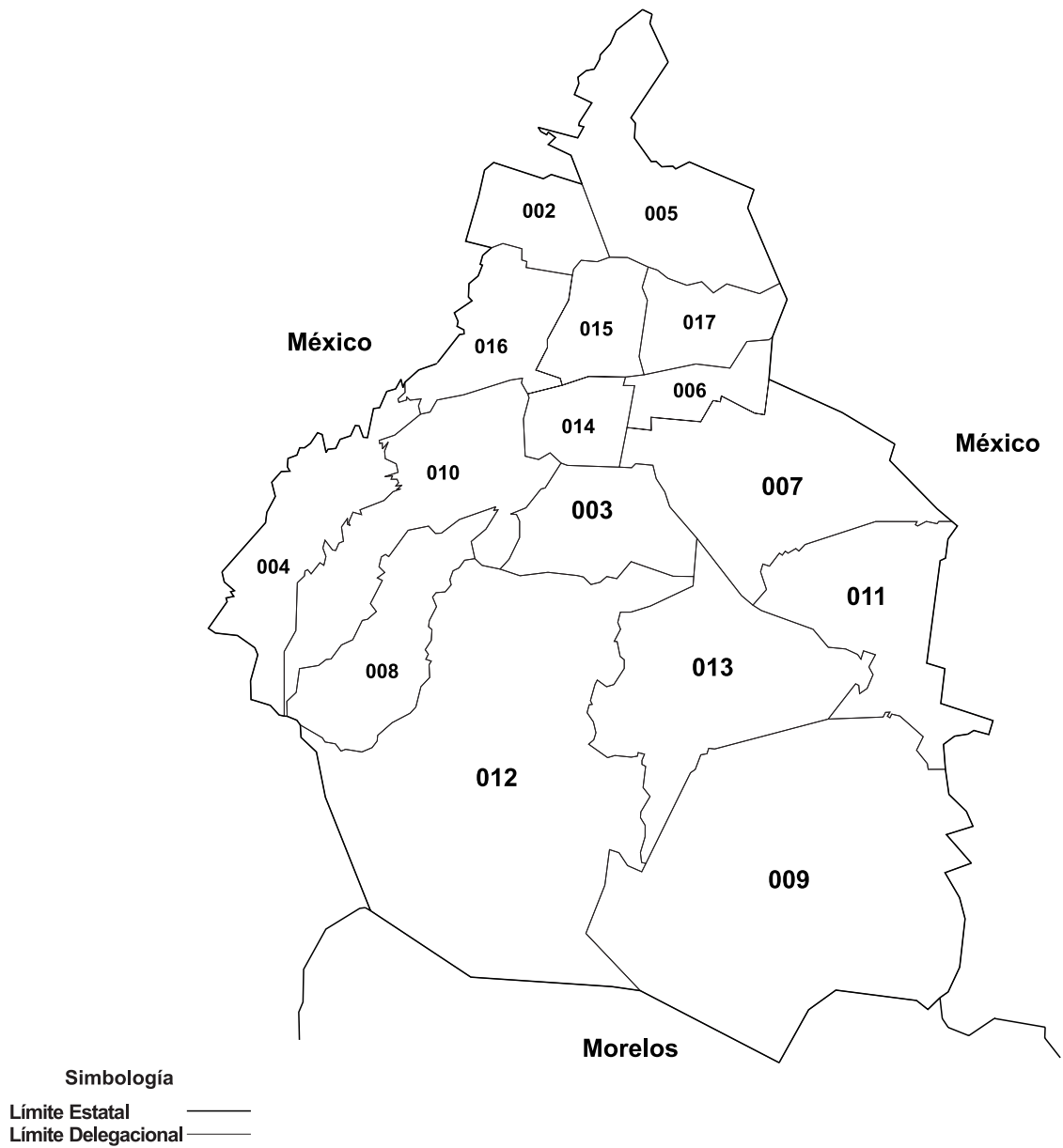
# Estados Unidos Mexicanos

## División geostatística por entidad federativa

<i>Clave</i>	<i>Nombre</i>	<i>Clave</i>	<i>Nombre</i>
01	Aguascalientes	17	Morelos
02	Baja California	18	Nayarit
03	Baja California Sur	19	Nuevo León
04	Campeche	20	Oaxaca
05	Coahuila de Zaragoza	21	Puebla
06	Colima	22	Querétaro de Arteaga
07	Chiapas	23	Quintana Roo
08	Chihuahua	24	San Luis Potosí
09	Distrito Federal	25	Sinaloa
10	Durango	26	Sonora
11	Guanajuato	27	Tabasco
12	Guerrero	28	Tamaulipas
13	Hidalgo	29	Tlaxcala
14	Jalisco	30	Veracruz-Llave
15	México	31	Yucatán
16	Michoacán de Ocampo	32	Zacatecas



## División geostatística por delegación



## **Delegaciones de la entidad**

### ***Clave Nombre***

002	Azcapotzalco
003	Coyoacán
004	Cuajimalpa de Morelos
005	Gustavo A. Madero
006	Iztacalco
007	Iztapalapa
008	La Magdalena Contreras
009	Milpa Alta
010	Alvaro Obregón
011	Tláhuac
012	Tlalpan
013	Xochimilco
014	Benito Juárez
015	Cuauhtémoc
016	Miguel Hidalgo
017	Venustiano Carranza

## INTRODUCCIÓN

---

El *Perfil sociodemográfico del Distrito Federal* es un producto elaborado con base en los resultados que proporciona el XII Censo General de Población y Vivienda 2000, y se complementa con los correspondientes a 1990 con la finalidad de que se puedan observar los cambios ocurridos en el periodo. Además, se muestran indicadores comparativos entre la entidad, sus delegaciones y los Estados Unidos Mexicanos para que se aprecien los contrastes existentes en estos ámbitos.

El documento está integrado por 13 capítulos. En el primero se analiza el crecimiento de la población, su distribución por delegación y tamaño de localidad, su estructura por grupos de edad y sexo, así como otros indicadores: índice de masculinidad y razón de dependencia.

En el segundo capítulo se aborda el fenómeno migratorio, considerando los criterios del lugar de nacimiento de las personas y el lugar donde residían hace 5 años, destacando por vez primera en los censos lo referente a las principales causas que lo provocan.

El tema de la fecundidad se desarrolla en el tercer capítulo y se muestran indicadores de hijos nacidos vivos de la población femenina de 12 y más años, así como las tasas globales y específicas de fecundidad de las mujeres de 15 a 49 años.

El cuarto capítulo, aunque breve, expone algunos indicadores de mortalidad con base en el número de hijos fallecidos de las mujeres de 12 y más años de edad.

En seguida se incluye el tema de estado conyugal para destacar el comportamiento de la nupcialidad en el Distrito Federal, en relación con la edad y sexo de las personas.

Las características de la población que habla alguna lengua indígena se describen en un capítulo aparte donde se presentan datos de su crecimiento en los últimos 10 años, su estructura por edad y sexo, su distribución en el ámbito de la entidad y territorio nacional, así como las principales lenguas que se hablan.

El séptimo capítulo está dedicado al tema de religión para mostrar las proporciones de población que practica las distintas religiones, y los cambios registrados en la década pasada.



Posteriormente se presentan las principales características educativas de la población, con el propósito de dar a conocer los avances en materia de alfabetismo, asistencia escolar, nivel de instrucción, carreras o profesiones que se estudian y las causas de abandono escolar, tema, este último, que se incluyó únicamente en la muestra del censo.

En el capítulo de características económicas se presentan, por un lado, los indicadores de población según su condición de actividad económica, y, por otro, los correspondientes a quienes trabajan en la producción de algún bien o servicio, en donde se describe la situación en el trabajo, su participación en los diferentes sectores económicos, la actividad principal que desempeñan, las horas trabajadas, el nivel de ingresos y las prestaciones laborales que perciben; además, se dan estimaciones de la población que trabaja en una delegación o municipio distinto del correspondiente a su residencia actual.

Los servicios de salud se abordan desde la perspectiva del derecho que tiene la población al servicio médico como resultado de una prestación laboral propia o de un familiar, y se presentan indicadores de la cobertura de derechohabientes de cada institución.

El capítulo 11 se refiere al tema de discapacidad, variable que después de 60 años vuelve a ser incluida en un censo con el propósito de conocer el volumen de población que tiene alguna limitación física o mental, a la vez que identificarla según tipo y causa de la discapacidad.

En el tema de hogares, además de presentar su distribución según el tipo y clase, también se muestran algunas características como número de integrantes, jefatura del hogar e ingresos.

En el capítulo 13, de vivienda, se consideran aspectos como tipo y clase, material de que están construidas, servicios con que cuentan, combustible que se emplea para cocinar, disponibilidad de bienes, tenencia, así como frecuencia y forma de eliminación de la basura (estos dos últimos aspectos captados sólo en la muestra censal), entre otros. Para finalizar, este producto incluye un anexo donde aparece un glosario de términos.

Cabe aclarar que la información del XII Censo contenida en esta publicación está referenciada al 14 de febrero del 2000. Además de que las distribuciones porcentuales en la mayoría de las gráficas que aquí aparecen no suman el cien por ciento debido a que en ellas se excluye el no especificado.

La información que aquí se muestra, constituye sólo una selección de la amplia gama de indicadores que es posible construir y analizar a partir de los resultados del XII Censo, por tal motivo, queda en manos del lector profundizar en el estudio de los temas de la presente publicación.